

**Plan de Prévention des Risques d'inondation
du bassin de la Vilaine en région rennais,
Ille et Illet**

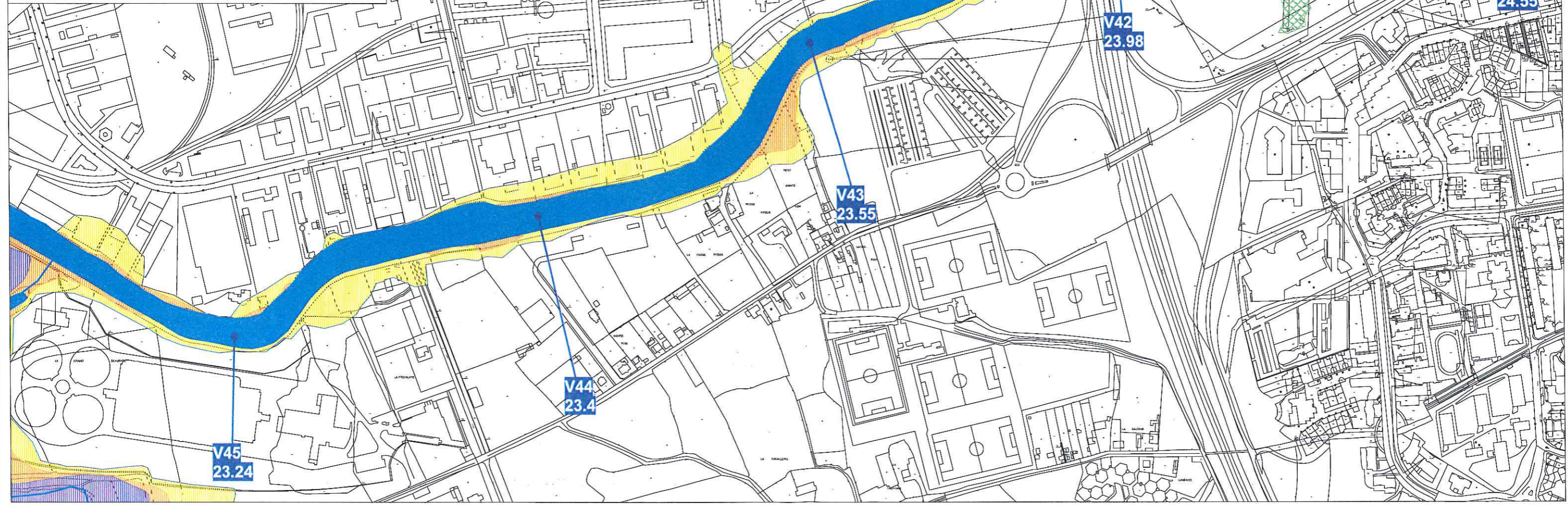
Carte des aléas Document définitif Zoom 4/7

Préfecture d'Ille et Vilaine



Novembre 2007
La Vilaine-Rennes
Echelle : 1/5 000

- Aléa très fort ($H > 2\text{ m}$)
- Aléa fort ($1\text{ m} < H < 2\text{ m}$)
- Aléa moyen ($0,5\text{ m} < H < 1\text{ m}$)
- Aléa faible ($H < 0,5\text{ m}$)
- Zone protégée risque fort ($H > 1\text{ m}$)
- Zone protégée risque faible ($H < 1\text{ m}$)
- A12** ● Cote de la crue centennale



**Plan de Prévention des Risques d'inondation
du bassin de la Vilaine en région rennaise,
Ille et Illet**

Carte des aléas Document définitif Zoom 5/7







Préfecture d'Ille et Vilaine

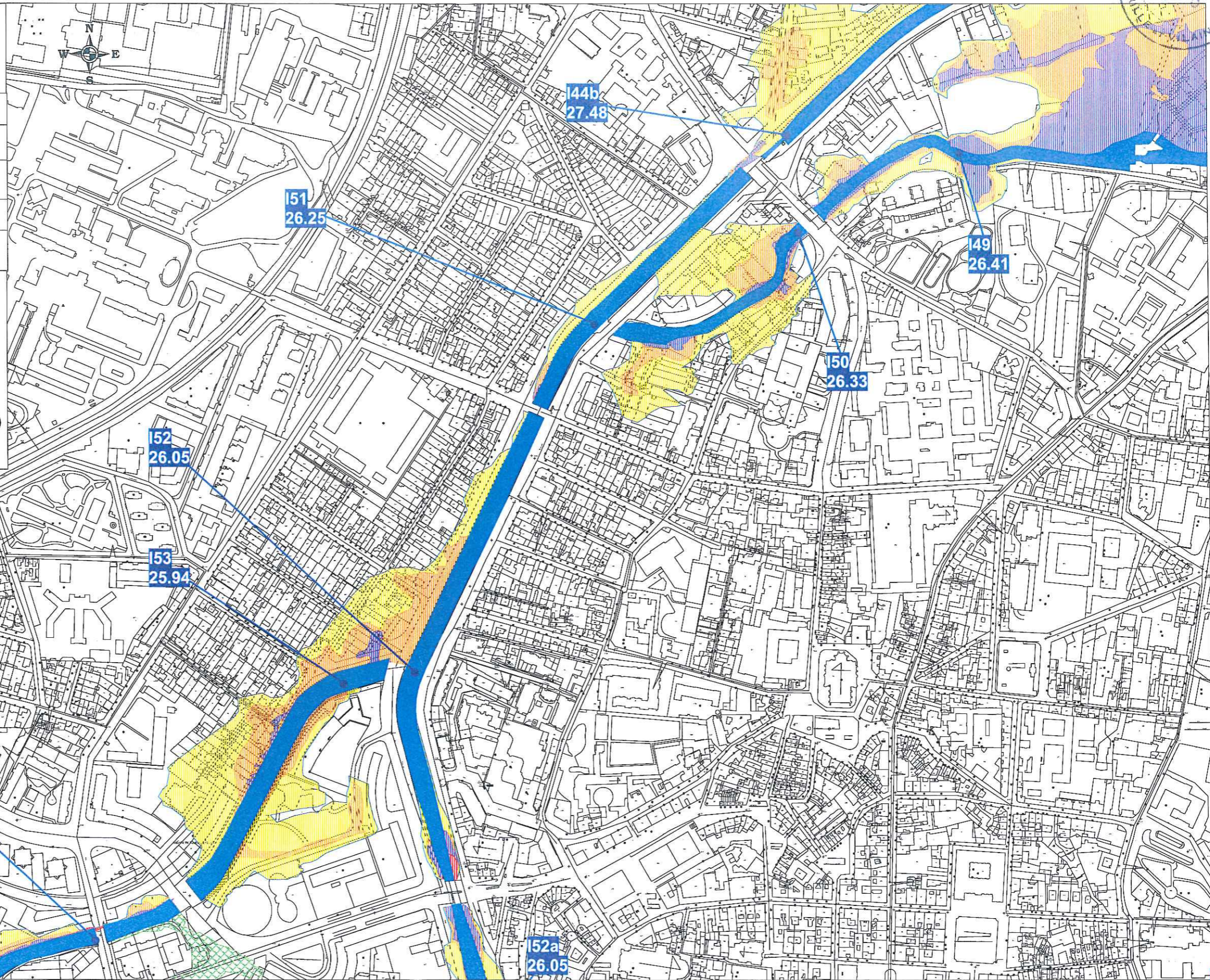
Novembre 2007

La Vilaine-Rennes

Echelle : 1/5 000



-  Aléa très fort ($H > 2$ m)
-  Aléa fort ($1 \text{ m} < H < 2$ m)
-  Aléa moyen ($0,5 \text{ m} < H < 1$ m)
-  Aléa faible ($H < 0,5$ m)
-  Zone protégée risque fort ($H > 1$ m)
-  Zone protégée risque faible ($H < 1$ m)
- A12** ● Cote de la crue centennale



**Plan de Prévention des Risques d'inondation
du bassin de la Vilaine en région rennaise,
Ille et Illet**

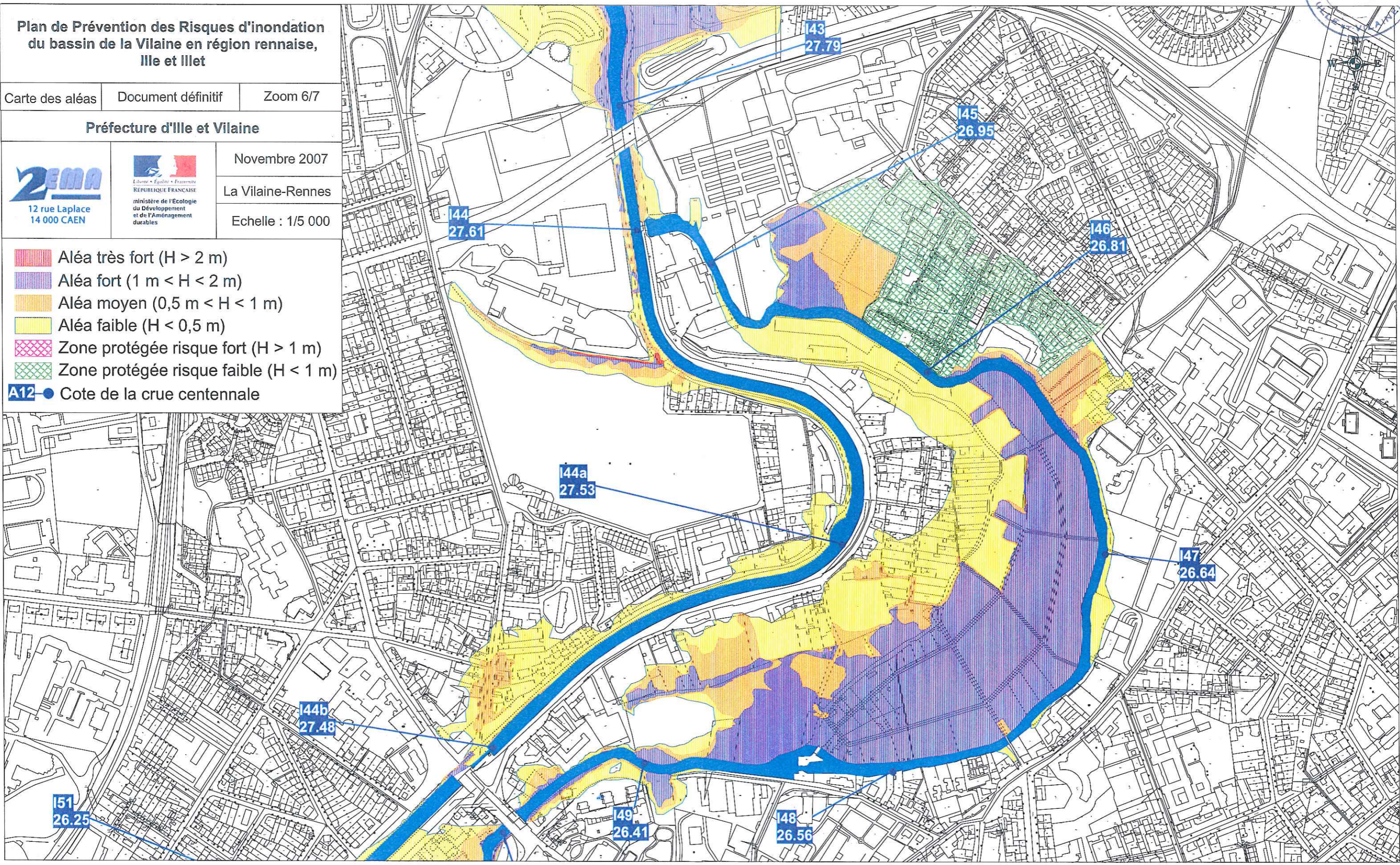
Carte des aléas Document définitif Zoom 6/7

Préfecture d'Ille et Vilaine



Novembre 2007
La Vilaine-Rennes
Echelle : 1/5 000

- Aléa très fort ($H > 2$ m)
- Aléa fort ($1 \text{ m} < H < 2$ m)
- Aléa moyen ($0,5 \text{ m} < H < 1$ m)
- Aléa faible ($H < 0,5$ m)
- Zone protégée risque fort ($H > 1$ m)
- Zone protégée risque faible ($H < 1$ m)
- Cote de la crue centennale



**Plan de Prévention des Risques d'inondation
du bassin de la Vilaine en région rennais,
Ille et Illet**

Carte des aléas Document définitif Zoom 7/7

Préfecture d'Ille et Vilaine



Novembre 2007
La Vilaine-Rennes
Echelle : 1/5 000

- Aléa très fort ($H > 2 \text{ m}$)
- Aléa fort ($1 \text{ m} < H < 2 \text{ m}$)
- Aléa moyen ($0,5 \text{ m} < H < 1 \text{ m}$)
- Aléa faible ($H < 0,5 \text{ m}$)
- Zone protégée risque fort ($H > 1 \text{ m}$)
- Zone protégée risque faible ($H < 1 \text{ m}$)
- Cote de la crue centennale

